

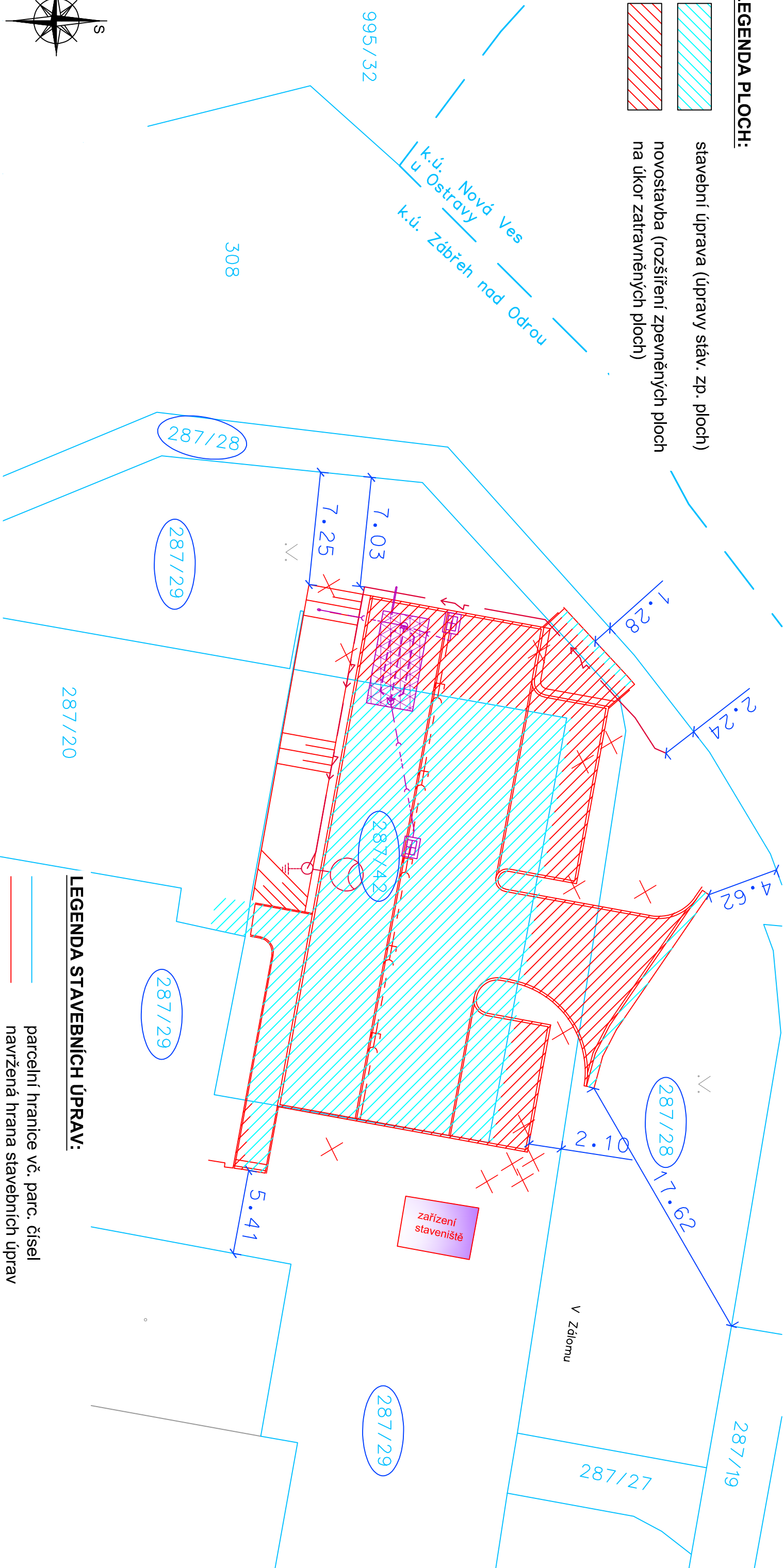


LEGENDA PLOCH:







- stavební úprava (úpravy stáv. zp. ploch)
- novostavba (rozšíření zpevněných ploch na úkor zatravněných ploch)



Pozn.: Inženýrské sítě jsou v situaci zaznačeny pouze orientačně, před zahájením výkopových prací nutno geodeticky vytyčit za účasti jejich správce. Při souběžném vedení sítí a při křížení sítí budou dodrženy odstupy, jednovlákových tras trubních a kabelových vedení dle ČSN 736005. Budou respektována ochranná pásma, stanovená v provozních řádech a vyjádřeních jednotlivých správců sítí.

NÁZEV STAVBY			Parkoviště za školou, ul. V Zálomu		
ZODPOVĚDNÝ PROJEKTANT Ing. Ondřej Bojko		PODPIS	VYPRACOVAL Ing. Ondřej Bojko		PODPIS
OBJEDNATEL  Městský obvod Ostrova-Jih, ul. Horní 3, 700 30 Ostrova-Hrobůvka					
STAVEBNÍ OBJEKT	ČÁST		C. SITUAČNÍ VÝKRESY		
NÁZEV VÝKRESU	ZÁKRES NOVOSTAVBY V KM				
			<div>Dopravní projekce Bojko s.r.o. Náhorní 448/5, 711 00 Ostrava, IČ: 10732411 T: +420 775 920 725 E: o.bojko@seznam.cz ID datové schránky: gsh57i</div>		
STUPĚN DPS	DATUM		06/2022		
MĚŘÍTKO 1:250	FORMÁT A4 2 x A4				
ČÍSLO VÝKRESU	C5				

LEGENDA STAVEBNÍCH ÚPRAV:

- parcelní hranice vč. parc. čísel
- navržená hrana stavebních úprav
- navržená kanalizační přípojka
- sloup VO + el. vedení VO
- parcely dotčené stavbou
- zařízení staveniště
- navržený vsakovací objekt (SO 301)